
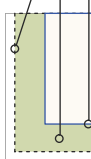











Legende I Planzeichen, Symbole

-  Grenze räumlicher Geltungsbereich
-  Parzellengrenze (nicht festgelegt)
-  Vor- und Hausgarten
-  Baugrenze (festgelegt)
-  Obstgehölz Bestand
-  Neupflanzung Obsthochstamm öffentliche Grünfläche, Obstwiese (M1)
-  Neupflanzung Obsthochstamm / Hausgarten punktgenauer Standort nicht festgelegt
-  Verkehrsfläche Bestand
-  Verkehrsfläche Neu

Stadt
Stadtverwaltung Oschatz, Stadtplanung

Landschaftsarchitekt
landschaftsarchitekturbüro_louisa schoeneich
Louisenstr. 52 | 01099 Dresden
Freigabe

Ort | Datum | Unterschrift Stadtverwaltung

Inhalt
Bebauungsplan der Großen Kreisstadt Oschatz
"Altstadtblick"

Grünordnerische Planung I Maßnahmen

Maßstab
1:1000

Datum
05.03.2013

N 